

Ministère de la Transition écologique

Commune de  
**CHANTEMERLE-LES-BLES**

**Servitudes d'Utilité Publique**

 **PRÉFET  
DE LA DRÔME**  
*Liberté  
Égalité  
Fraternelle*







Service Aménagement du Territoire et Risques  
Pôle Aménagement

Plan édité le : **21-12-2023**

Échelle: 1:7 500

**Légende**

**Légende**

-  A4 : Servitude de passage dans le lit ou sur les berges de cours d'eau non domaniaux
-  AC1 : Mesures de classement et d'inscription et protections des abords des monuments historiques
-  AS1 : Périmètre de protection des points de prélèvements d'eaux destinés à collectivité humaine - protection immédiate
-  AS1 : Périmètre de protection des points de prélèvements d'eaux destinés à collectivité humaine - protection rapprochée
-  I4 : Servitudes relatives à l'établissement des canalisations électriques
-  PPR : PMI : Plan de prévention des risques naturels prévisibles (PPRNP) et plan de prévention de risques miniers (PPRM)

Ce plan et la liste des servitudes d'utilité publiques associée ont été établis en l'état des connaissances actuellement disponibles et transmises à la DDT de la Drôme.  
Il convient de se rapprocher des gestionnaires pour toute question ou détail relatif à une servitude.

Des informations complémentaires sont publiées sur le géoportail de l'urbanisme  
<https://www.geoportail-urbanisme.gouv.fr>  
et sur l'atlas du patrimoine <http://atlas.patrimoine.culture.fr>

